













MAPA DO CELÓW PROJEKTYWNYCH		GK.6640.1.2087.2024
Oznaczenie kancelaryjne zgłoszenia pracy geodezyjnej		
Jednostka ewidencyjna	identyfikator	302806_2
Obszar ewidencyjny	nazwa	Wapno - Obszar Wiejski
Obszar ewidencyjny	identyfikator	0007
Działka	nazwa	Wapno
Skala mapy		452
Nazwa układu współrzędnych		1 : 500
	prostokątnych płaskich wysokości	2000
		PL - EVRF 1907 - NH
Arkusze mapy zasadniczej		6.189.16.19.3
		6.189.16.19.3.1
		6.189.16.19.3.3
Oznaczenie granic obszaru, który był przedmiotem aktualizacji		_____
Stan na dzień		06.11.2024r.
<p>Mapa do celów projektowych została wykonana bez ustalenia obciążen w granicach projektowanej inwestycji budowlanej.</p> <p>Nie wyklucza się istnienia w terenie innych nie wykazanych na niniejszej mapie urządzeń podziemnych, które nie były zgłoszone do inwentaryzacji lub o których brak jest informacji w instytucjach branżowych.</p> <p>OŚWIADCZENIE O UZYSKANIU POZYTYWNEGO WYNIKU WERYFIKACJI</p> <p>Zgodnie z pozytywnym protokołem weryfikacji nr 1 z dn. 11.12.2024 jestem świadomy odpowiedzialności karnej za złożenie fałszywego oświadczenia.</p>		
Identyfikator zgłoszenia prac geodezyjnych		GK.6640.1.2087.2024
Organ Służby Geodezyjnej i Kartograficznej		Starostwo Powiatowe w Wągrowcu
Kierownik prac geodezyjnych, rej. M.G.P.I.B.		Grzegorz Mężydo, nr 8737
Wykonawca prac geodezyjnych: Usługi „GEOMAP”		Geodezjo - i Kartograficzne
„GEOMAP”		Starostwo Powiatowe w Wągrowcu
RUSIEC 21/2, 62-120 Wapno		tel. 606 924 840
NIP 766-131-10-80, REGON 570788162		RUSIEC 21/2, 62-120 Wapno
		tel. 606 924 840
Nazwa wykonawcy		Geodeta uprawniony

LEGENDA:

-  - granice własności
-  - projektowane obramowaniejazdów, opornik betonowy 12x25 cm
-  - projektowane obrzeże betonowe 8x30 cm
-  - projektowana krawędź pobocza gruntowego
-  - projektowana nawierzchnia ścieżki rowerowej o nawierzchni bitumicznej
-  - projektowana nawierzchniajazdów do posesji z betonowej kostki gr. 8 cm na podsypance cementowo-piaskowej
-  - projektowana nawierzchnia dojazdów na działkę - naw. bitumiczna
-  - projektowane pobocze gruntowe
-  - projektowane umocnienie dojazdu do działki - kruszywo gr. 15 cm
-  - istniejący rów odwadniający - do odmulnienia
-  - projektowana balustrada U-11a
-  - przepust pod jazdem

PROJEKTOWANIE		NADZOROWANIE		WŁODZIMIERZ KUJAWA	
		62-100 Wągrowiec , ul. Mussolla 8			
tel.: 783 580 040		REGON 57058643		NIP 766-118-1	
Nazwa i adres obiektu:		Budowa ścieżki rowerowej w pasie drogi nr 209011P ulica Długa w Wąpnie - etap II			Nr rysunku: 2
Przedmiot:		Projekt zagospodarowania terenu			Skala: 1:50
Projektant:		Kujawa Włodzimierz, Wągrowiec, ul. Mussolla 8 Upr. 7342/1889/94 § 13 p. 1			Data: 12.2.
Projektant:		Świderski Krzysztof Upr. WKP/0104/PWOD/20			Data: 12.2.